

Positionsbestimmung mit Satelliten

oder



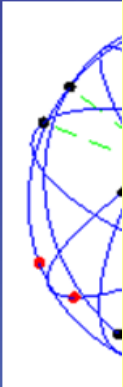
Wie fallen die Koordinaten vom Himmel

- Begriff
- Satellit
- Positionsbestimmung
- Vermessung
- Wie erreicht
- OpenStreetMap



GF

Gl

Ga



SAPOS-Zentrum



Anzahl

Höhe

Größe

Walterdingen